

:: चाय एवं देशी खेलकूद ::

समय : प्रतिदिन सायंकाल 05 से 06 बजे तक

शिविरार्थियों के समग्र विकास के लिए प्रतिदिन सायंकाल समय में देशी खेलकूद भी करवाया गया। समीपस्थ मैदान में वरिष्ठ स्वयंसेवकों के द्वारा राम-रावण, कितने बच्चे कितने, कबड्डी, खो-खो, समन्वय का खेल तथा सम्प्रेषण से संबंधित खेल करवाया गया। प्रतिदिन खेलकूद में सभी स्वयंसेवक अनिवार्य रूप से भाग लेते रहे।

:: ग्राम संपर्क ::

समय : प्रतिदिन सायंकाल 06 से 06.30 बजे तक

ग्रामीणजनों की सामान्य जानकारी तथा उनकी समस्याओं को जानने के उद्देश्य से प्रतिदिन आधा घंटे का ग्राम संपर्क की जिम्मेदारी भी दी गई। प्रत्येक स्वयंसेवक पृथक-पृथक घरों में जाकर प्रतिदिन विभिन्न निर्धारित जानकारियाँ प्राप्त किये तथा प्रतिदिन उनका विश्लेषण भी किया गया। सभी स्वयंसेवक उक्त सर्वे से प्राप्त जानकारी पर कार्यक्रम अधिकारी से मार्गदर्शन एवं टिप्पणी करवाते रहे। ग्राम संपर्क हेतु निर्धारित जानकारी प्रपत्र सर्वेक्षण के नियमों के आधार पर तैयार किया गया था।



:: स्वयंसेवकों की बैठक एवं समीक्षा ::

समय : प्रतिदिन रात्रि 07 से 07.30 बजे तक

राष्ट्रीय सेवा योजना के कार्यक्रम अधिकारी के मार्गदर्शन में प्रतिदिन सायंकाल सत्र में दैनिक गतिविधियों पर आधारित समीक्षा बैठक किया जाता था। प्रातःकाल जागरण से लेकर रात्रिकालिन विश्राम तक समस्त कार्यों एवं क्रियाकलापों का



Jogi Nawagaon Plot, Chhattisgarh, India
672J+967, Jogi Nawagaon Plot, Chhattisgarh 491559, India
Lat 22.202487°
Long 81.280894°
22/01/24 09:12 AM GMT +05:30



Bhalpahari, Chhattisgarh, India
673G+7RP, Bhalpahari, Jogi Nawagaon Plot, Chhattisgarh 491559, India
Lat 22.20383°
Long 81.276327°
23/01/24 09:00 AM GMT +05:30

Jogi Nawagaon Plot, Chhattisgarh, India
672H+V5, Jogi Nawagaon Plot, Chhattisgarh 491559, India
Lat 22.202767°
Long 81.278389°
21/01/24 10:24 AM GMT +05:30



भाल्यहरी, छत्तीसगढ़, भारत
674J+M45, भाल्यहरी, छत्तीसगढ़ 491559, भारत
Lat 22.207666°
Long 81.281993°
21/01/24 10:18 AM GMT +05:30

अधानकपुर, छत्तीसगढ़, भारत
नाम-रहित बड़क, अधानकपुर, छत्तीसगढ़ 491559, भारत
Lat 22.19922°
Long 81.288185°
21/01/24 10:35 AM GMT +05:30



Jogi Nawagaon Plot, Chhattisgarh, India
672H+V6, Jogi Nawagaon Plot, Chhattisgarh 491559, India
Lat 22.202114°
Long 81.278636°
24/01/24 09:31 AM GMT +05:30

Bhalpahari, Chhattisgarh, India
673G+7RR, Bhalpahari, Jogi Nawagaon Plot, Chhattisgarh 491559, India
Lat 22.203411°
Long 81.2773°
22/01/24 09:03 AM GMT +05:30

दिवस (24/01/24) – कार्यक्रम अधिकारी श्री उमेश पाठक, सहायक श्री राजपूत तथा वरिष्ठ स्वयंसेवकों के द्वारा पिछले दिनों के बौद्धिक परिचर्चा के विभिन्न विषयों तथा समापन दिवस की तैयारियों के संबंध में चर्चा की गई तथा बौद्धिक परिचर्चाओं से होने वाले लाभ संबंधी विषयों पर सभी शिविरार्थियों से उनका विचार एवं सुझाव प्राप्त किया गया।











2023/10/1 11:15



2023/10/1 11:21











 **GPS Map Camera**

Bodla Pusnar, Chhattisgarh, India

56C3+V5X, Bodla Pusnar, Diyabar Plot, Chhattisgarh 491995,
India

Lat 22.172304°


Long 81.203152°

26/08/23 11:55 AM GMT +05:30







 GPS Map Camera

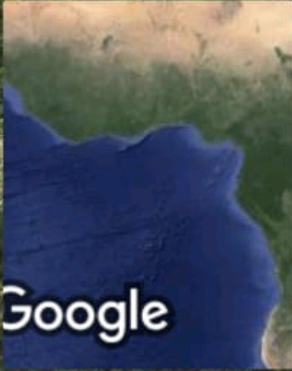
Bhonda, Chhattisgarh, भारत

55FX+67P, Bhonda, Diyabar Plot, Chhattisgarh 491995, भारत

Lat 22.17388°

Long 81.196624°

26/08/23 12:05 PM GMT +05:30





GPS Map Camera


Diyabar Plot, Chhattisgarh, India
56C3+R37, Diyabar Plot, Chhattisgarh 491995, India
Lat 22.172004°
Long 81.202723°
23/09/23 12:15 PM GMT +05:30

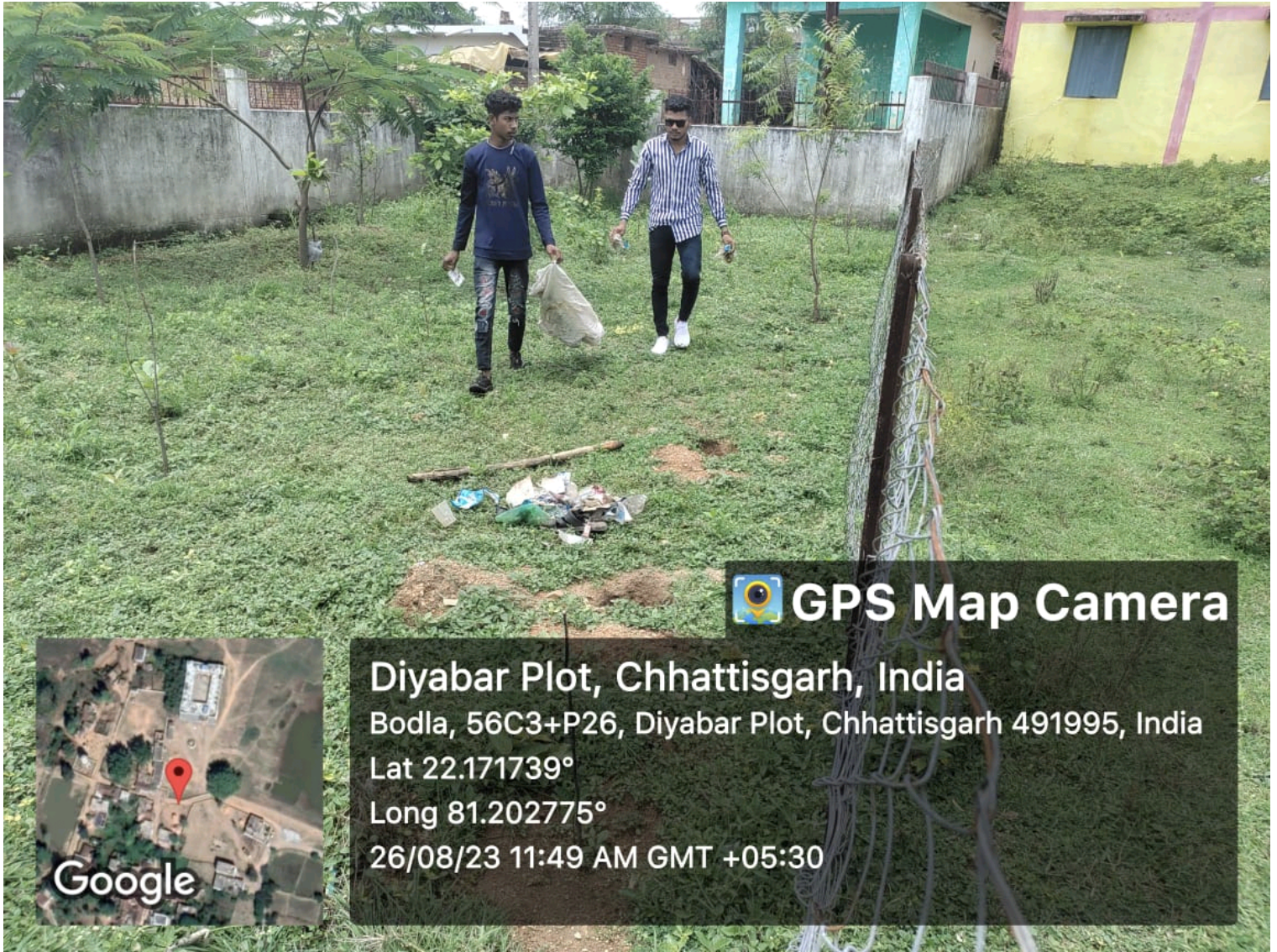




 **GPS Map Camera**

Diyabar Plot, Chhattisgarh, India
56C3+R37, Diyabar Plot, Chhattisgarh 491995, India
Lat 22.172028°
Long 81.202762°
23/09/23 12:12 PM GMT +05:30





GPS Map Camera


Diyabar Plot, Chhattisgarh, India

Bodla, 56C3+P26, Diyabar Plot, Chhattisgarh 491995, India

Lat 22.171739°

Long 81.202775°

26/08/23 11:49 AM GMT +05:30



Google





रक्त परीक्षण शिविर, ग्राम – भलपहरी, दिनांक – 23/01/24
 आयोजक – प्राणीशास्त्र विभाग, शा. स्वामी विवेकानंद महाविद्यालय बोड़ला



Ag
 CO-ORDINATOR IQAC
 GOVT. SWAMI VIVEKANAND COLLEGE
 BODLA, DISTT.-KABIRDHAM

[Signature]
 PRINCIPAL
 Govt. Swami Vivekanand College
 BODLA, Distt. Kabirdham



